



CONSULTA DELLA FRAZIONE DI SAN GIORGIO IN SALICI

VERBALE N. 2

L'anno **2022**, il giorno **04** del mese di **Aprile**, alle ore 20,30 si è riunita in presenza, in **seduta pubblica** la Consulta della frazione di San Giorgio in Salici, presso la Sala civica in via Don Castello in San Giorgio in Salici.

All'appello risultano:

COMPONENTE	RUOLO	P	PVC	A/AG
OLIOSI Marco	Presidente	x		
SETTE Gianluigi	Vice Presidente	x		
STEVANONI Laura	Segretaria	x		
VANTINI Moris	componente	x		
ZANDONA' Filippo	componente	x		

(Ruolo: Presidente – Vice Presidente – componente Segretario – componente)
(P presente – PVC presente in videoconferenza – A assente – AG assente giustificato)

Preliminarmente all'inizio dei lavori, il Presidente/(o altro incaricato) accerta il possesso da parte dei presenti dei requisiti previsti dalle norme giuridiche vigenti in merito al contenimento dell'emergenza sanitaria in corso e dà atto del rispetto delle prescrizioni relative all'utilizzo dei dispositivi individuali di protezione delle vie aeree e al mantenimento di adeguata distanza interpersonale di sicurezza.

Constatata la regolarità della costituzione ai sensi dell'art. 4, comma 4, del sopra citato Regolamento, il Presidente pro-tempore invita i presenti a procedere all'esame ed alla discussione degli argomenti iscritti all'ordine del giorno, pubblicato nei luoghi pubblici della frazione e attraverso tutti i canali informativi istituzionali del Comune.

Argomenti inseriti nell'ordine del giorno :

1. Presentazione della Consulta di San Giorgio in Salici ai cittadini
2. Modalità della Consulta per relazionarsi con la popolazione
3. Individuazione delle priorità da inserire nel documento semestrale
4. Individuazione e presentazione di temi e progetti da portare all'Amministrazione comunale
5. Varie ed eventuali

Registriamo la presenza di alcuni rappresentanti politici del Comune di Sonza :

Assessora Cimichella, Assessore Merzi, Vicesindaco Dalla Valentina, Presidente del Consiglio comunale Leoni, Consigliere Moletta, Consigliere Pesce



Buona presenza in sala di circa una ventina di cittadini, la maggior parte rappresentanti di associazioni del paese .

Nello sviluppo della serata i componenti della consulta hanno affrontato i punti inseriti nell'ordine del giorno:

- 1) In apertura il presidente Oliosì ha spiegato le funzioni e lo scopo dato alla consulta, cioè il collegamento diretto e ufficiale con il Comune : organo di raccolta di idee, progetti, problemi legati alla frazione per il miglioramento della stessa .
Specifiche sul sito del Comune di Sona : è presente un format dove segnalare guasti o altre problematiche . Molto funzionale, viene registrata la segnalazione dato un protocollo e passato agli uffici competenti per la risoluzione. (lampioni, buche sulle strade, ecc)
- 2) La modalità della consulta per relazionarsi con la popolazione : in maniera prioritaria le riunioni pubbliche, l'incontro personale e una mail a disposizione dei cittadini con la quale raccogliere le esigenze, idee, proposte .

consulta.sangiorgioinsalici@gmail.com

3-4) Per le priorità da inserire nel documento semestrale i componenti della consulta hanno proposto ai presenti 4 punti principali da approfondire e sviluppare :

a) VIABILITA' : relatore Vantini Moris

Una problematica molto evidente è la viabilità sia di San Giorgio sia di San Rocco, intesa sia come percorribilità automobilistica, ma soprattutto come possibilità di camminare in libertà e sicurezza per i pedoni. Risulta quindi urgente, in prima battuta, intervenire con dei dissuasori della velocità in centro paese .

Ci sono parecchi punti critici da sottoporre all'attenzione dell'amministrazione, ed è comprensibile che non si può fare tutto e subito considerato che servono parecchi investimenti, però si è pensato di predisporre un elaborato grafico dal quale fosse possibile ricavare una progettazione su larga scala, per avere un'idea complessiva del risultato finale, e dare delle priorità su alcune zone dove è più urgente intervenire.

Nell'elaborato grafico è rappresentato il centro paese e le vie più vicine di San Giorgio e il centro paese di San Rocco, sono state individuati i fabbricati e/o le zone di interesse pubblico e suddiviso le strade in 3 macro zone:

- Marciapiede esistente o in fase di realizzazione con colore verde , quindi senza bisogno di intervento
- Marciapiede mancante con richiesta di progettazione futura, da realizzarsi per permettere di creare un'area pedonale sicura e poter passeggiare in un "circuito" urbano



- Zona critica/incrocio pericoloso con necessità di intervento urgente , dove si sono magari già verificati incidenti o dove c'è un reale pericolo per i pedoni.

Le aree che necessitano di un intervento urgente, in quanto di una pericolosità oggettiva sono:

- Incrocio via Celà – via Cherubina
- Incrocio via Cortivi – via Don Castello
- incrocio via Belvedere via Cortivi - zona ufficio Postale
- Incrocio via Belvedere – via Gaburri
- Incrocio via Segradi – via Palladio
- Incrocio via Gaburri – via Tagliaferro
- Incrocio via Tagliaferro – via Ponte Santa Caterina
- Incrocio via San Rocco – via Brunelli (ingresso Chiesa S. Rocco)
- Incrocio via Brunelli – via Brolino

Allegato grafico .

b) TAV : relatore Sette Gianluigi

Il nostro territorio è interessato in maniera considerevole dai cantieri della TAV.

Dai cittadini abbiamo raccolto una grossa preoccupazione per quanto riguarda la viabilità dei mezzi pesanti sulle strade sia nei riguardi del manto stradale sia per la sicurezza (velocità dei mezzi) . Sono consapevoli che sono lavori importanti e che ci sarà il disagio ma richiedono il controllo.

Un altro tema è il controllo dei cantieri in relazione alla creazione delle gallerie con spostamento terra e soprattutto il ripristino del territorio con lo stesso materiale , non con rifiuti o altre sostanze visto anche la vicinanza delle falde acquifere . Il compito importante di preservare il territorio dove i cittadini devono sorvegliare e verificare ma in primis gli uffici comunali preposti.

c) SVILUPPO TURISTICO DEL TERRITORIO : relatore Oliosio Marco

Consideriamo molto bello il nostro territorio e pensiamo che vada valorizzato.

Il progetto prevede di creare un elenco di passeggiate con segnalazioni, cartelli e opuscoli nel territorio di San Giorgio in Salici con partenza e arrivo in paese creando così la possibilità sia ai cittadini di Sona ma anche ai turisti di godere del nostro territorio, conoscerlo e dare spinta allo sviluppo di attività commerciali e ricettive .

Ci sono già dei tracciati in fase di valutazione con gli uffici comunali.

Il passaggio successivo sarà la richiesta e l'individuazione di fondi per la predisposizione di mappe e segnalazioni sui percorsi individuati, organizzando gite accompagnate e allargando poi la comunicazione del progetto al digitale in primis sul sito del Comune, valutando poi anche altre possibilità legate alla zona Lago di cui il comune fa parte .



d) SOCIALITA' : relatori Zandonà Filippo , Stevanoni Laura

Usciamo da anni difficili con la pandemia Covid 19 che ha limitato contatti e spento la comunità nelle sue manifestazioni .

L'idea è di chiedere alle associazioni del paese idee, opinioni, piccole iniziative per cercare di ricreare la socialità che attualmente risulta assente .

Pensare a nuovi utilizzi degli spazi comuni e pubblici : Sala Civica, Sale adibite in precedenza al bar nelle vicinanze della farmacia, ristrutturazione e rinnovamento di parchi giochi (giostrine per i bambini, tavole nei parchi per poter condividere merende), necessita' di aule studio per universitari (gestite da qualche associazione), merende e passeggiate nella natura organizzate.

Ritorno di corsi di ginnastica dolce principalmente rivolto ad anziani, coinvolgimento dei giovani per attività nelle associazioni.

Da registrare un progetto presentato da Zandonà Filippo qualche mese fa, prima della partenza delle consulte , che dovrebbe essere a buon punto per la riqualificazione del parco in via Segradi con la sua trasformazione per la ginnastica a corpo libero .

Si tratta di rimettere in moto l'incontro e lo stare insieme che attualmente manca cogliendo l'occasione di rinnovare anche le modalità.

Fondamentale la comunicazione che dovrà cercare di arrivare a tutti anche a chi non usa i social.

5) Aperto la possibilità di raccogliere idee e segnalazioni di altri argomenti importanti e da analizzare e proporre all' Amministrazione Comunale .

In sintesi alcune segnalazioni raccolte dai presenti in sala:

- necessità di pulizia delle strade
- rifacimento segnaletica orizzontale (aiuterebbe molto nelle zone indicate come critiche)
- zona Posta sempre auto parcheggiate sulla zona pedonale
- manca un parcheggio nella zona della chiesa di San Rocco

Su tutti questi temi i rappresentanti politici hanno dato informazioni ed espresso opinioni.

Esaurito l'esame degli argomenti iscritti all'ordine del giorno, alle ore 22,45 il Presidente dichiara tolta la seduta.



Il presente verbale, conservato agli atti della Consulta, viene trasmesso in formato digitale/(o in copia analogica) al Sindaco del Comune di Sona, all'Assessora delegata alle Consulte di frazione e al servizio comunale Segreteria generale per la pubblicazione sul portale del Comune, ai sensi dell'art. 4, comma 4, del Regolamento vigente.

Letto, confermato e sottoscritto.

IL SEGRETARIO

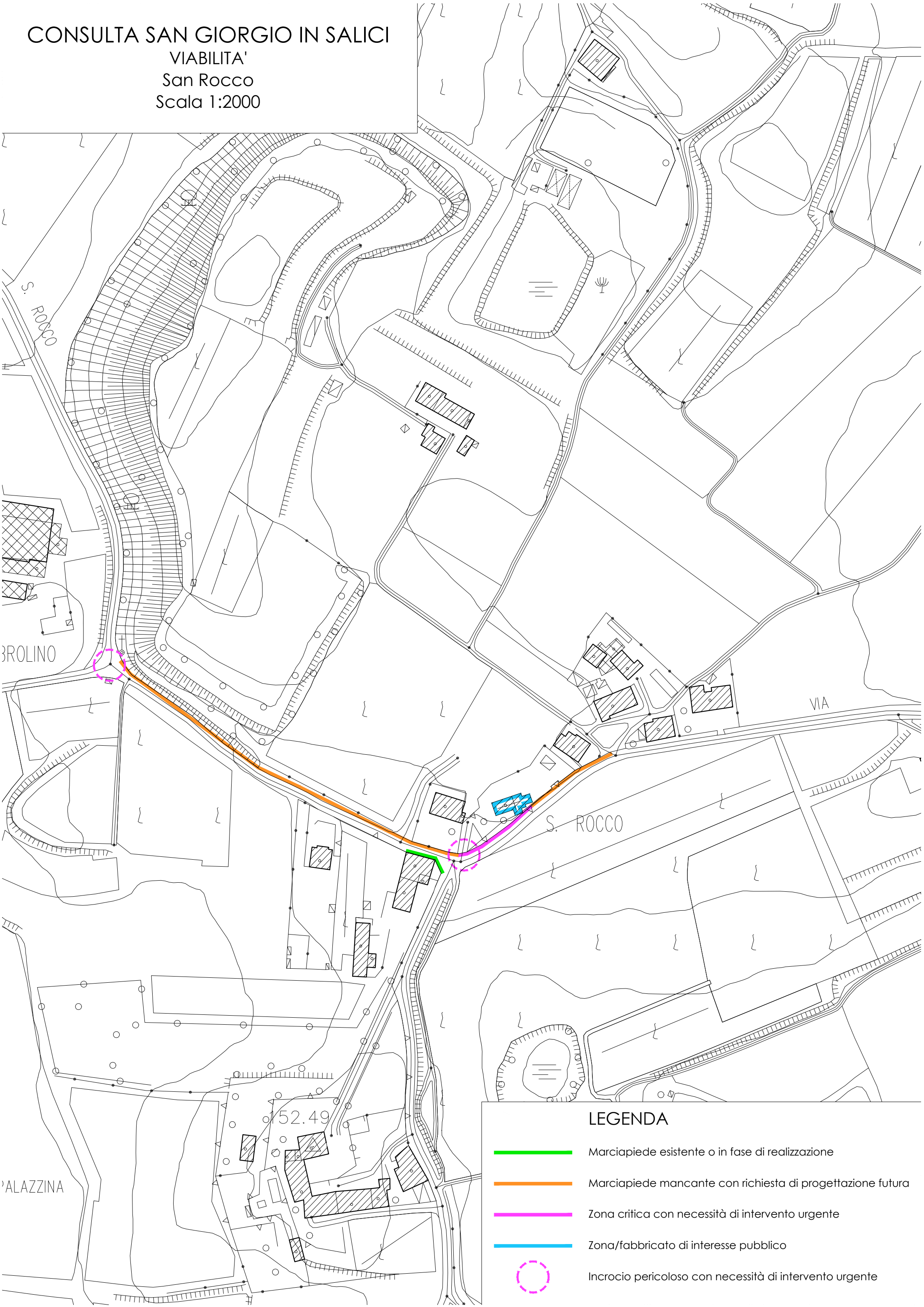
della Consulta della fraz. di S. Giorgio in S.

IL PRESIDENTE






della Consulta della fraz. di S. Giorgio in S.

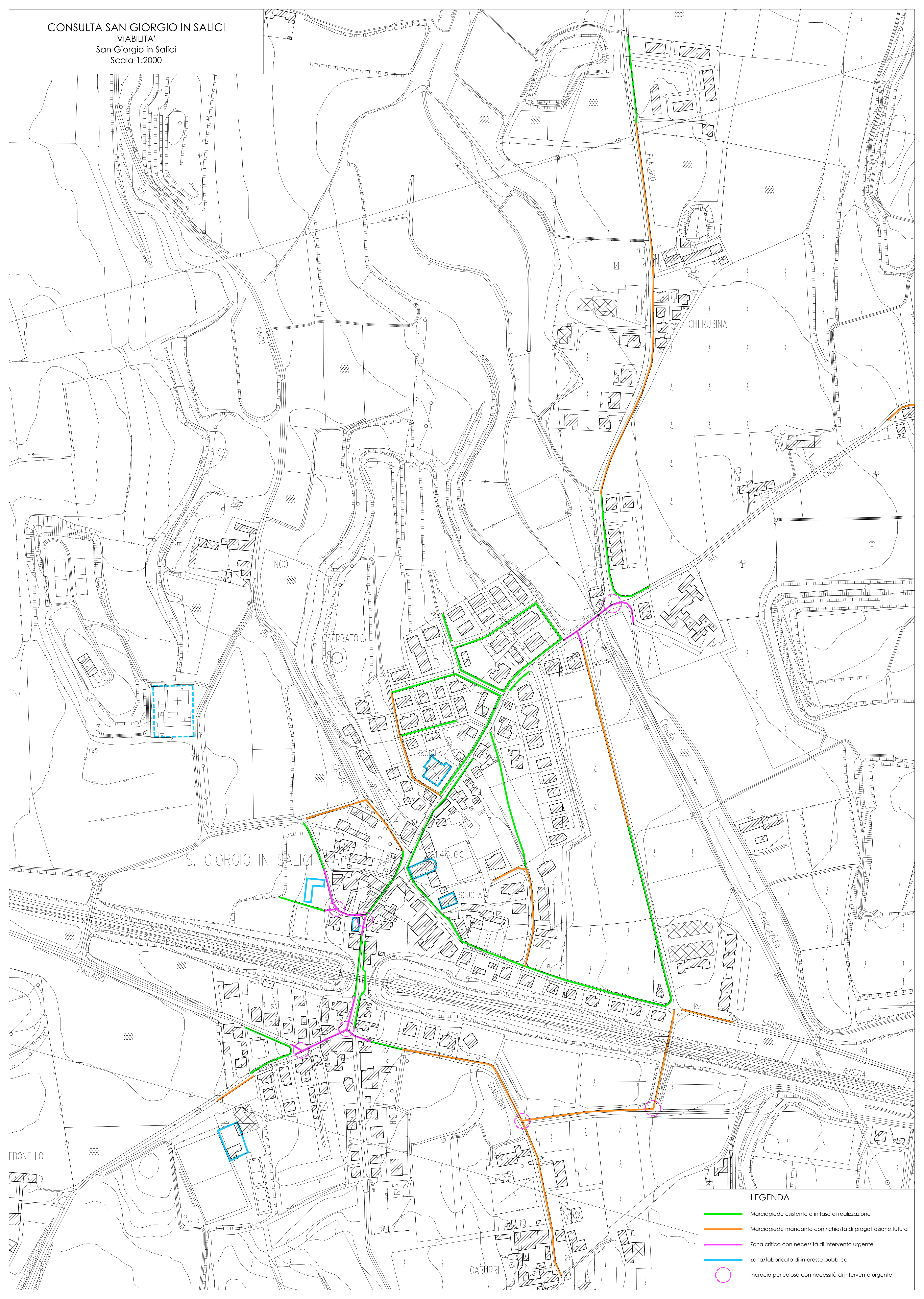
CONSULTA SAN GIORGIO IN SALICI

VIABILITA'
San Rocco
Scala 1:2000



LEGENDA

-  Marciapiede esistente o in fase di realizzazione
-  Marciapiede mancante con richiesta di progettazione futura
-  Zona critica con necessità di intervento urgente
-  Zona/fabbricato di interesse pubblico
-  Incrocio pericoloso con necessità di intervento urgente



LEGENDA

- Marciapiede esistente o in fase di realizzazione
- Marciapiede mancante con richiesta di progettazione futura
- Zona critica con necessità di intervento urgente
- Zona/fabbricato di interesse pubblico
- Incrocio pericoloso con necessità di intervento urgente